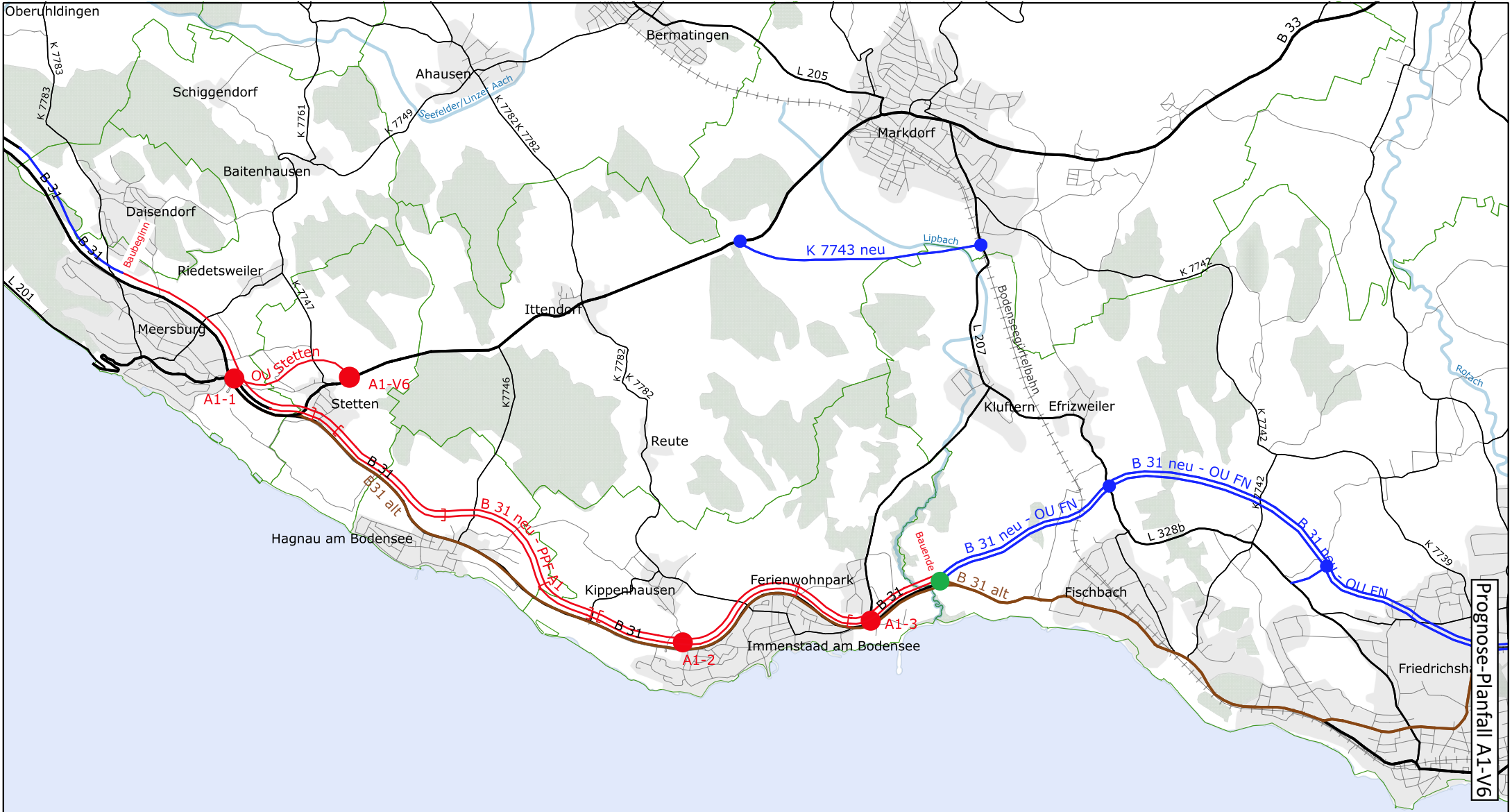


**Prognose-Planfallvariante A1-V6**



Regierungspräsidium Tübingen  
 Verkehrsuntersuchung "B 31 neu"  
 Meersburg - Immenstaad



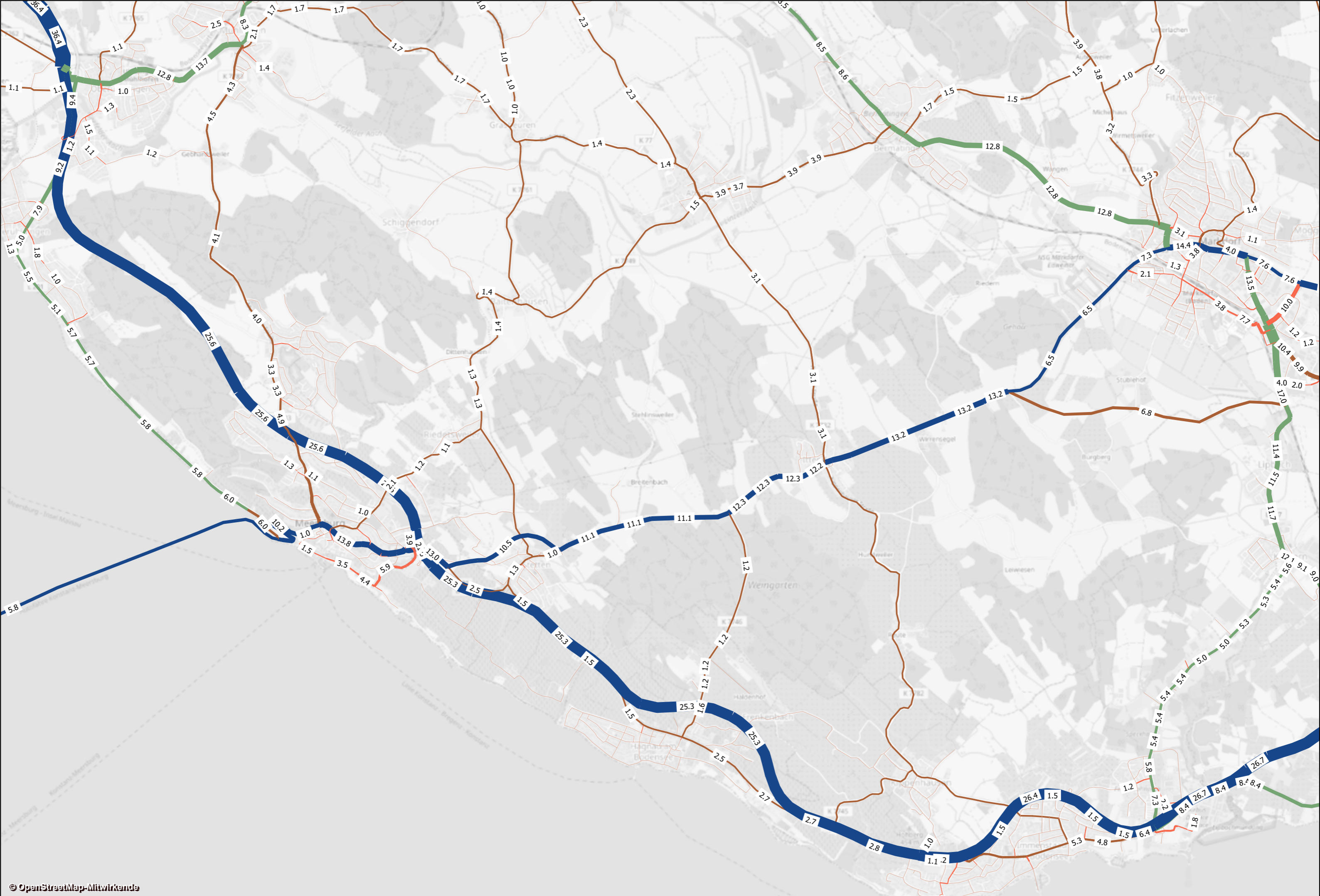
Masstab: 1 : 60.000  
 bearbeitet: April 2019 / cs

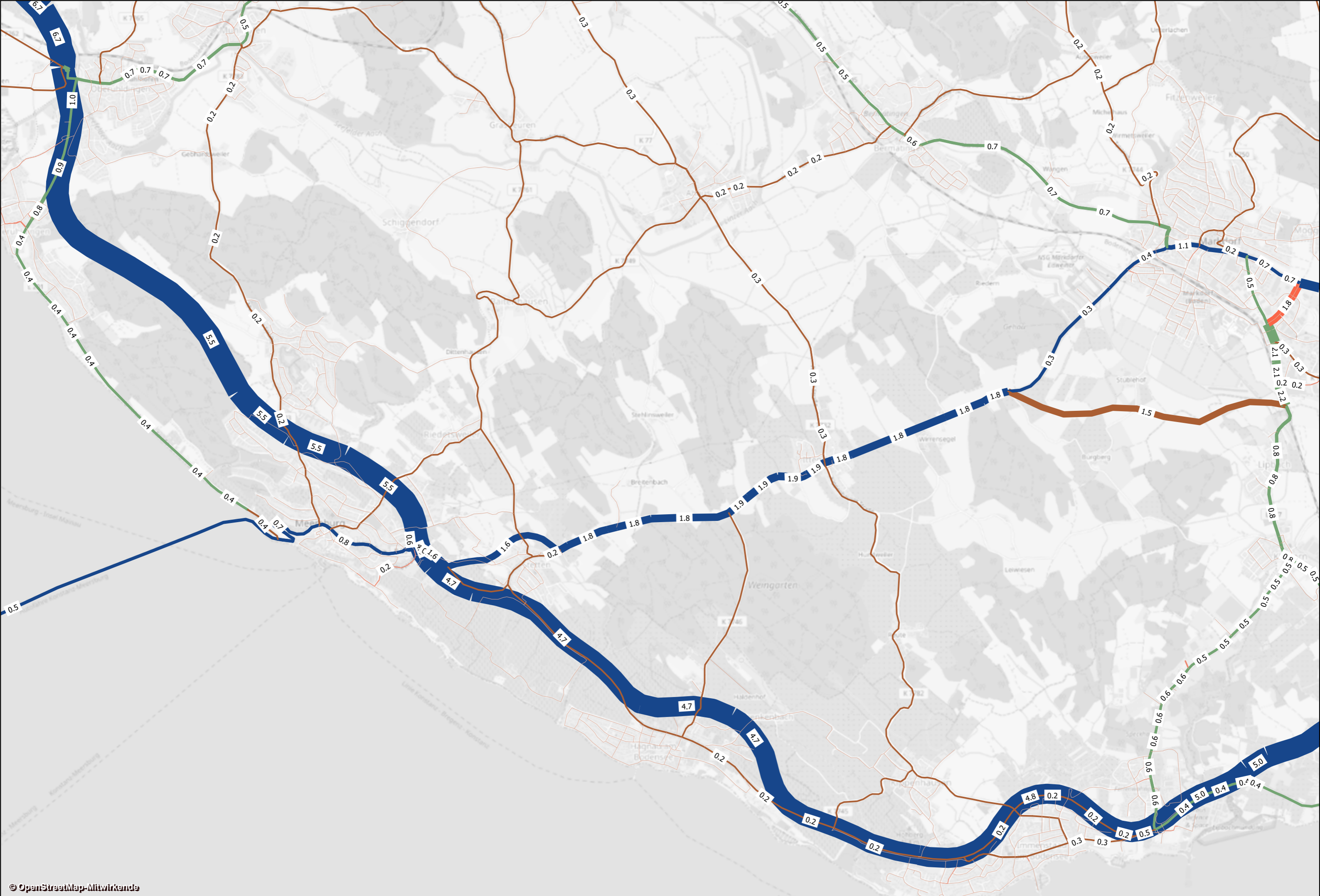
Plan-Nr.: 4.3.0  
 Projekt-Nr.: 41224

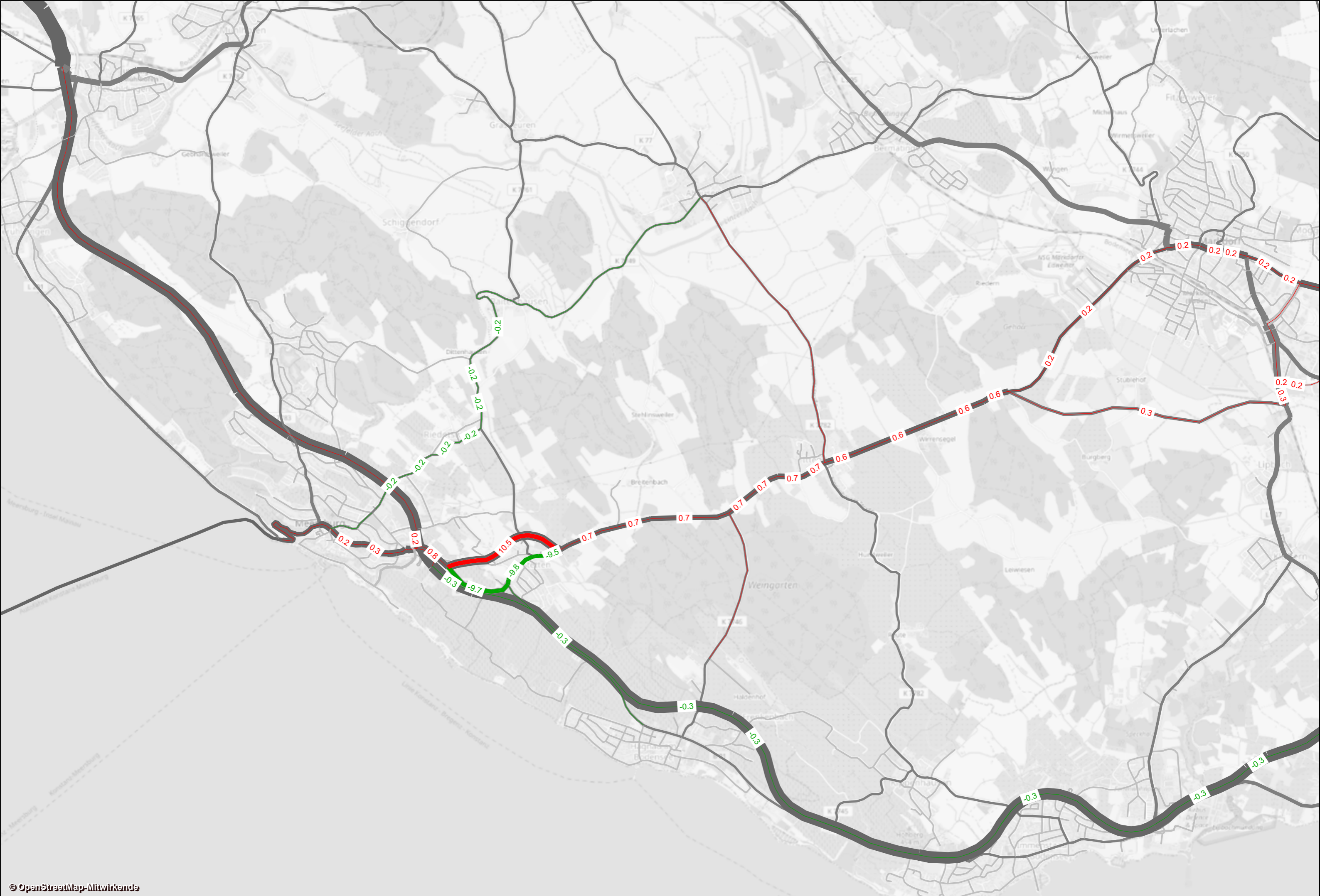


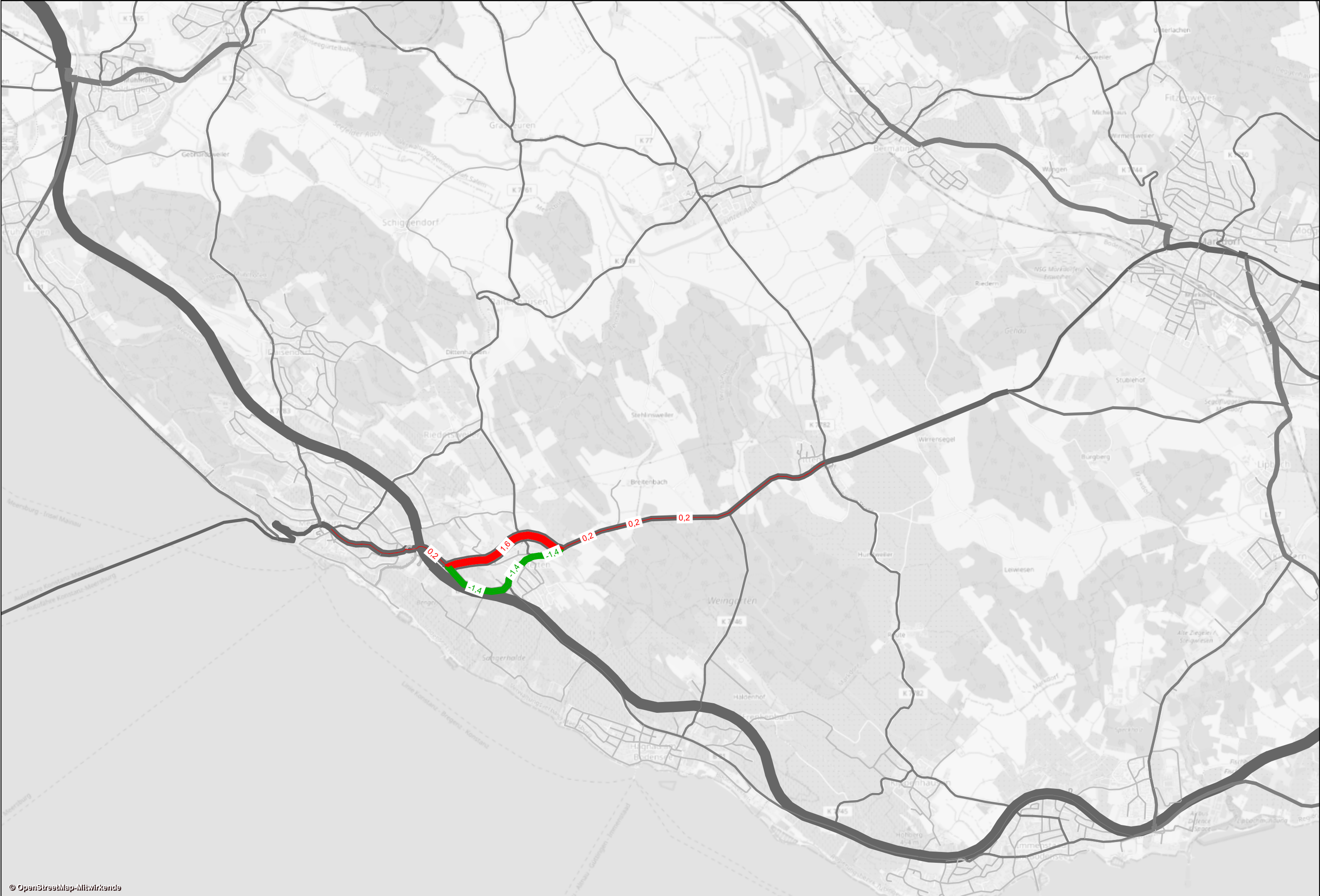
Übersichtslageplan - Korridor Süd  
 Prognose-Planfall A1-Variante 6

**MODUS CONSULT ULM** GmbH









|   |  |  |
|---|--|--|
| © OpenStreetMap-Mitwirkende                     | Regierungspräsidium Tübingen   | Verkehrsprognose 2035 - Detailausschnitt |
| Verkehrsuntersuchung B31 Meersburg - Immenstaad | Prognose-Planfall A1-V6 - Differenzen zum Prognose-Planfall A1 - Schwerverkehr DTV(W5,SV) [Tsd. Kfz/24h] | MODUS CONSULT ULM GmbH                   |
|   |  | Plan 4-3-4<br>erstellt am: 11.04.2019    |